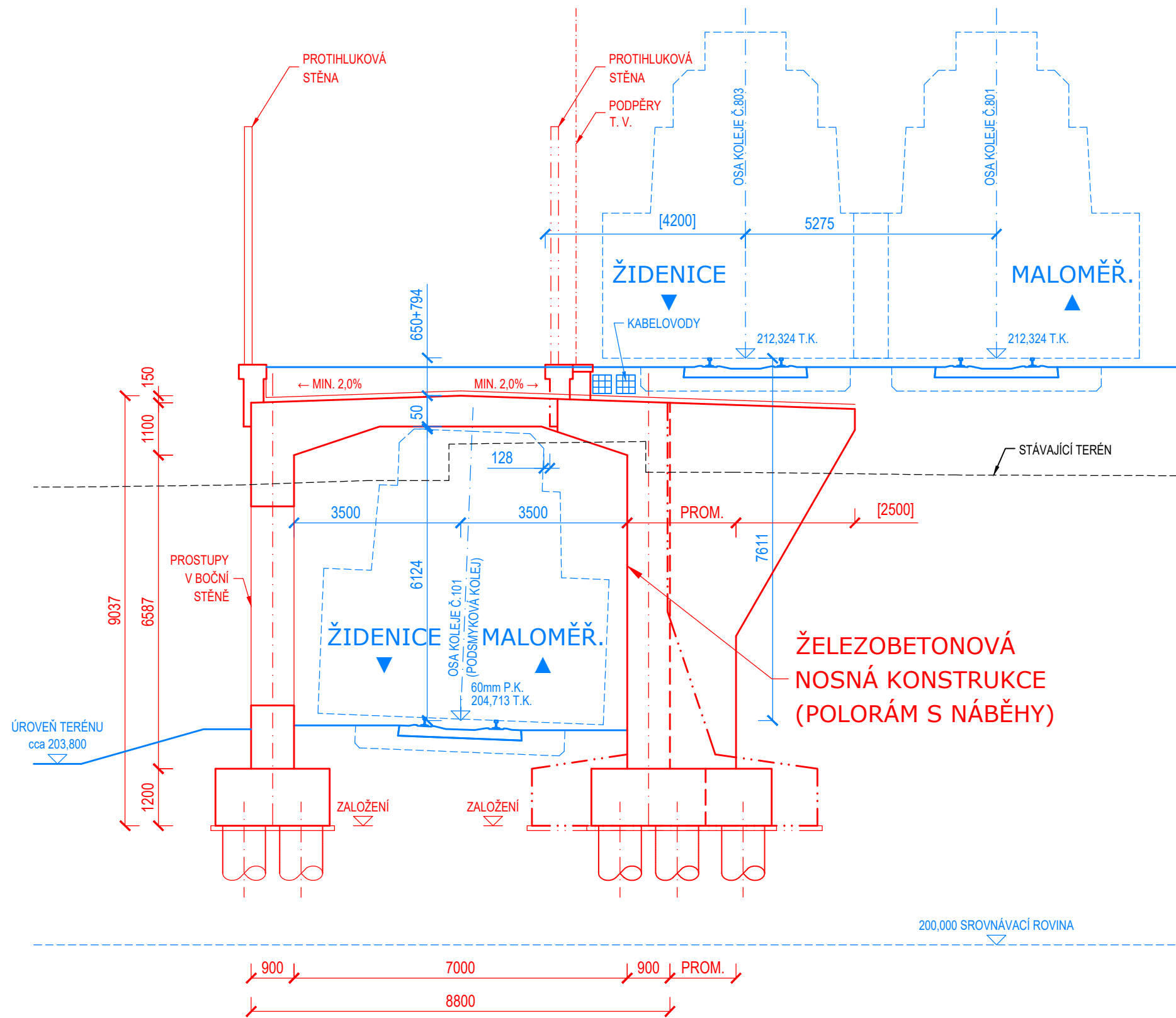
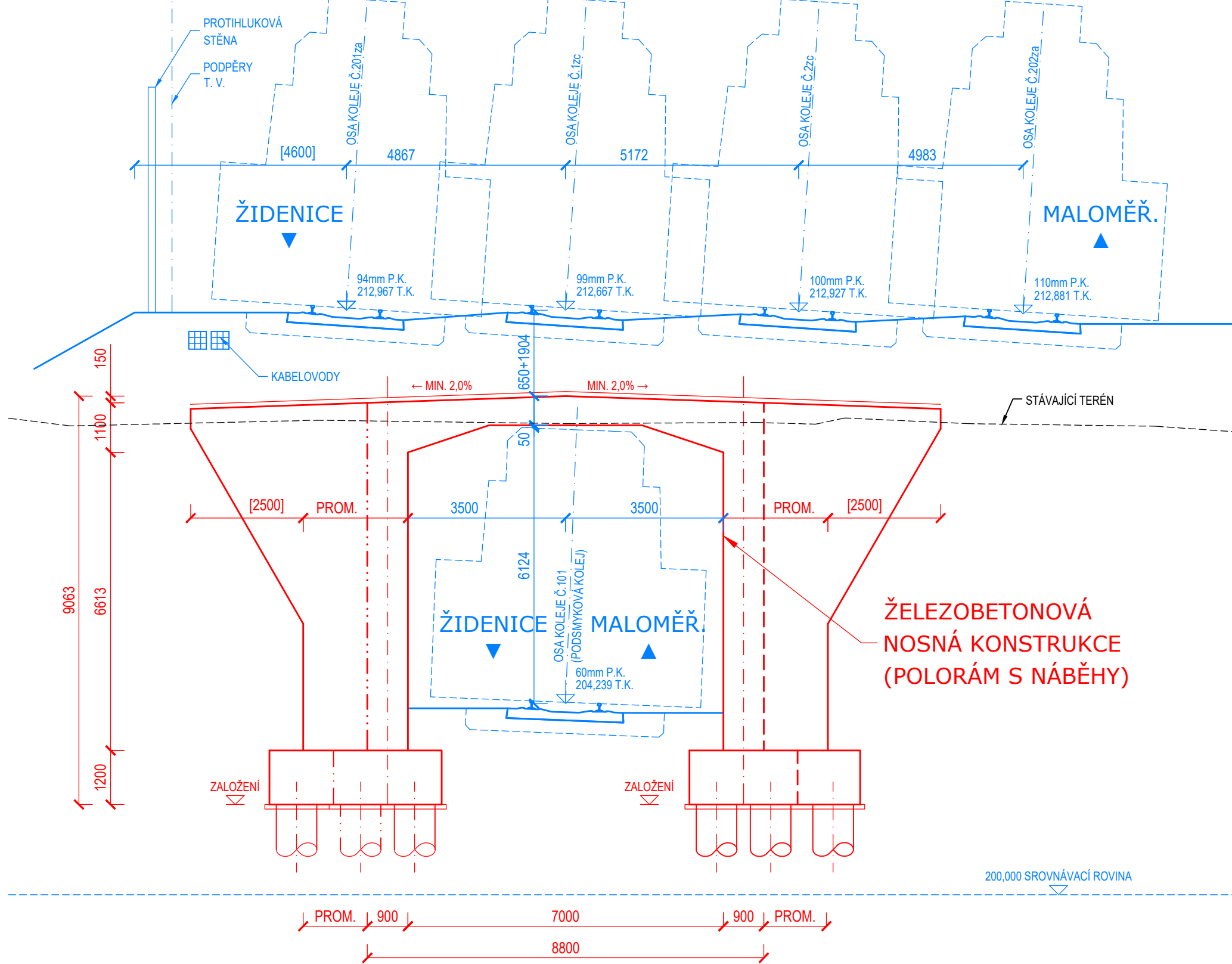


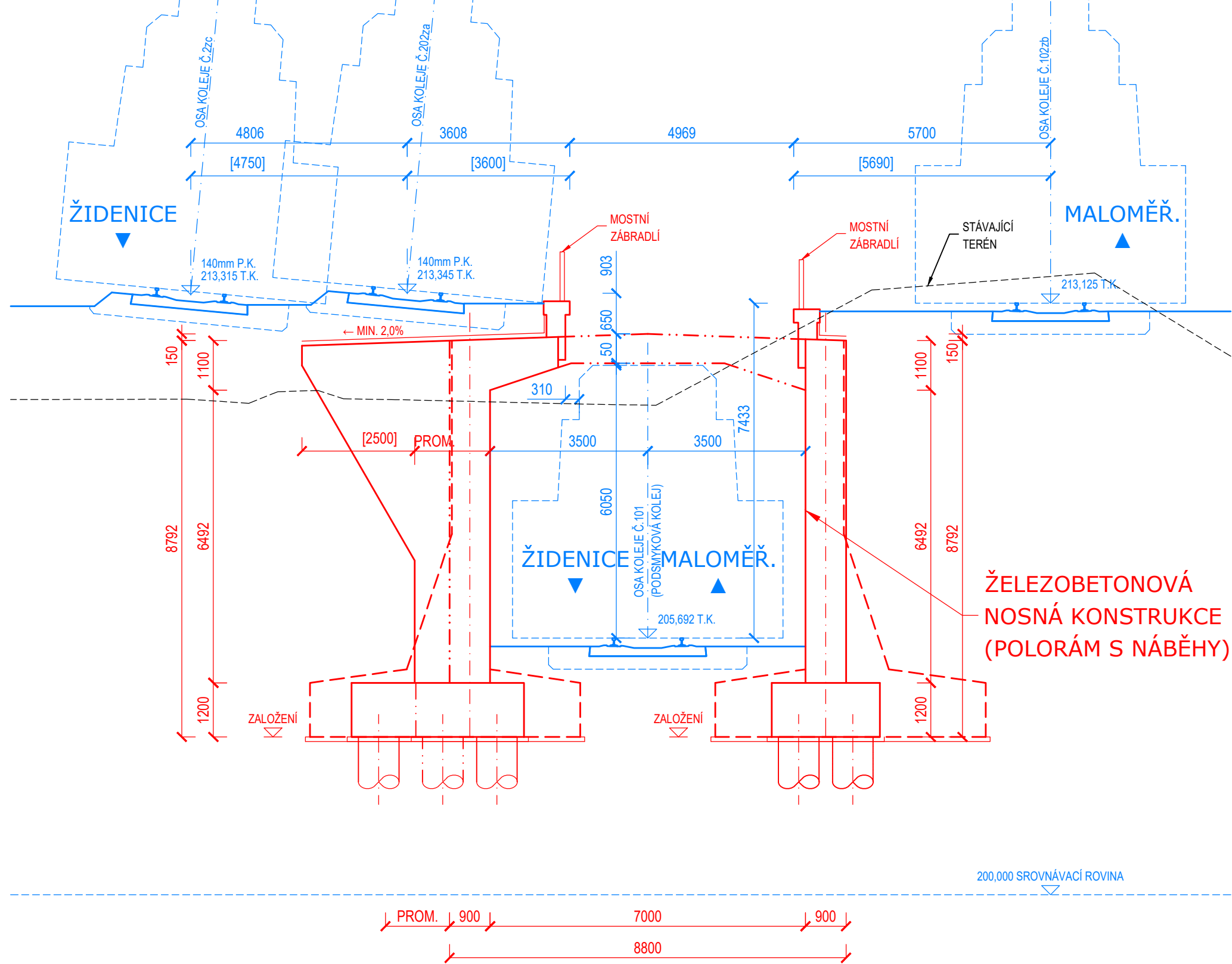
PŘÍČNÝ ŘEZ NOVÝM ŽELEZNIČNÍM PODJEZDEM
(ŽIDENICKÝ PORTÁL)
M 1 : 100



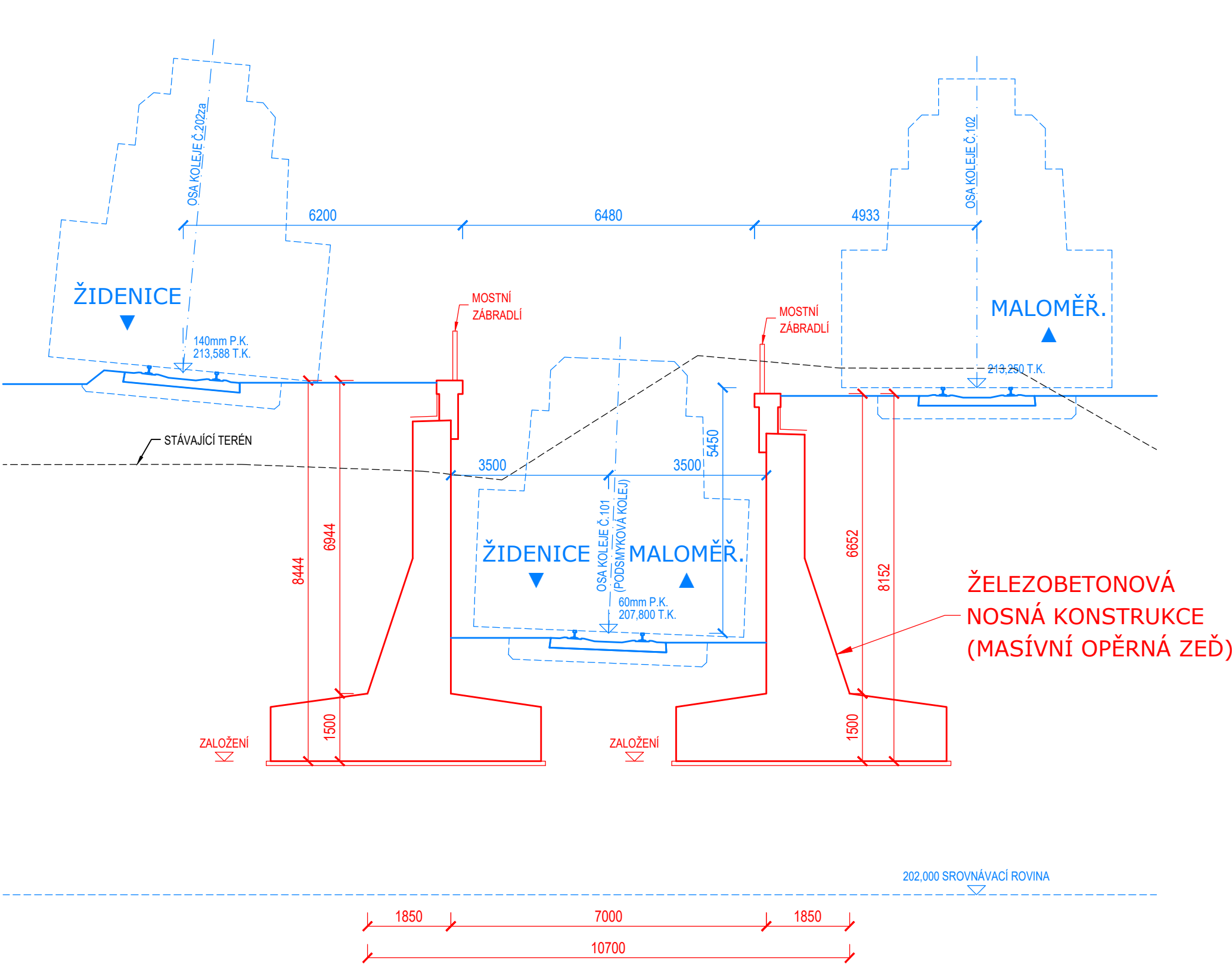
PŘÍČNÝ ŘEZ NOVÝM ŽELEZNIČNÍM PODJEZDEM
(STŘED TUBUSU)
M 1 : 100



PŘÍČNÝ ŘEZ NOVÝM ŽELEZNIČNÍM PODJEZDEM
(MALOMĚŘICKÝ PORTÁL)
M 1 : 100



PŘÍČNÝ ŘEZ NOVÝM ŽELEZNIČNÍM PODJEZDEM
(MALOMĚŘICKÁ SJEZDOVÁ RAMPA)
M 1 : 100



	
Jiná ověření:	Paré:
Orientační schéma:	Razítko oprávněné osoby:
Podpis: Datum:	
Revize: 000	Datum: 30.11.2023
Popis: -	
Kontroloval: Ing. Jan Bartaloš	
Stavebník/Investor: Správa železnic, státní organizace	
Adresa: Diážděná 1003/7, 110 00 Praha 1	
Zástupce investora: Stavební správa východ	
Adresa: Nerudova 773/1, 779 00 Olomouc	
	
Zhotovitel díla: Správa železnic, státní organizace	
Adresa: Diážděná 1003/7, 110 00 Praha 1	
T: +420 972 235 830	
E: O9sek@spravazeleznic.cz	
Zhotovitel objektu: Správa železnic, státní organizace	
Adresa: Diážděná 1003/7, 110 00 Praha 1	
T: +420 972 235 830	
E: O9sek@spravazeleznic.cz	
Hlavní projektant (HIP): Ing. Josef Buriánek	
Specialista: -	
Název stavby/akce: Železniční uzel Brno	
Označení investora: S621500580	
Označení zhotovitele: S621500580	
Název části: Záměr projektu - příloha	
Označení části: K.8	
Název objektu/díle části: Ostatní přílohy	
Doprovodná dokumentace	
Označení objektu/komplexu: -	
Název přílohy: Přehledný výkres	
Číslo přílohy: 1. 602	
Název díle části přílohy: Železniční podjezd st. km 146,352	
Odpovědný projektant: Zpracovatel přílohy:	
Ing. Petr Jančík	
Kraj: Katastrální území:	
Jihomoravský	
dle identifikačních údajů	
Měřítko: 1:100	
Formáty: 7 x A4	
TUDU: -	
Smluvní datum zpracování: 30.11.2023	
Označení investora: S621500580	
Stupeň dokumentace: Záměr	
Ověřeno: -	
Podpis: -	
Příloha: -	
Revize: -	
Prostor pro další informace	